

Согласовано:
Глава администрации
Бехтеевского сельского
поселения
Гатилова В.В.
« 01 » 08 2020 г.



Утверждаю:
Заведующий
МБДОУ «Детский сад №3»
Дмитренко Л.Н.
« 01 » 08 2020 г.



Согласовано:
Начальник ОГИБДД ОМВД
России по Корочанскому
району, майор полиции
Малахов А.Н.
« 01 » 08 2020 г.



ПАСПОРТ

дорожной безопасности муниципального бюджетного
дошкольного общеобразовательного учреждения
«Детский сад общеразвивающего вида №3 с. Бехтеевка
Корочанского района Белгородской области»

2020 год

Общие сведения

Муниципальное бюджетное дошкольное общеобразовательное учреждение «Детский сад общеразвивающего вида №3 с. Бехтеевка Корочанского района Белгородской области»

Тип образовательной организации: дошкольное образовательное учреждение

Юридический адрес: 309218, Белгородская область, Корочанский район, село Бехтеевка, улица Ворошилова, дом 69-А

Фактический адрес: 309218, Белгородская область, Корочанский район, село Бехтеевка, улица Ворошилова, дом 69-А

Руководители дошкольной образовательной организации:

Директор (заведующий) Дмитренко Лиля Николаевна(47231) 5-91-09

(фамилия, имя, отчество)

(телефон)

Завхоз

Каманаш Елена Викторовна(47231) 5-91-09

(фамилия, имя, отчество)

(телефон)

Ответственные работники
муниципального органа

образования главный специалист управления образования администрации муниципального района «Корочанский район» Т.М. Зиновьева

(должность)

(фамилия, имя, отчество)

(47231) 5-57-59

(телефон)

Ответственные от

Госавтоинспекции Начальник ОГИБДД ОМВД России по Корочанскому району, майор полиции
А.Н. Малахов

(должность)

(фамилия, имя, отчество)

(47231) 5-93-94

(телефон)

Ответственные работники

за мероприятия по профилактике

детского травматизма медицинская сестра Съедина Анжелика Анатольевна

(должность)

(фамилия, имя, отчество)

(47231) 5-91-09

(телефон)

Руководитель или ответственный
работник дорожно-эксплуатационной

организации, осуществляющей
содержание улично-дорожной
сети (УДС) *Гатилова В.В. (47231) 5-93-49
(фамилия, имя, отчество)

(телефон)

Руководитель или ответственный
работник дорожно-эксплуатационной
организации, осуществляющей
содержание технических средств
организации дорожного
движения (ТСОДД) *Гатилова В.В. (47231) 5-93-49
(фамилия, имя, отчество)

(телефон)

Количество обучающихся (учащихся, воспитанников) 186

Наличие уголка по БДД имеется
(если имеется, указать место расположения)

Наличие класса по БДД нет
(если имеется, указать место расположения)

Наличие автогородка (площадки) по БДД имеется

Наличие автобуса в образовательной организации нет
(при наличии автобуса)

Владелец автобуса

(ОО, муниципальное образование и др.)

Время работы дошкольной образовательной организации:

1-ая смена: 07 час. 30 мин. – 17 час. 30 мин. (период)

2-ая смена: час. мин. – час. мин. (период)

внеклассные занятия: (период)

Телефоны оперативных служб:

Полиция 8(47231) 5-59-62

Пожарная часть 112

Больница 8(47231) 5-66-89

* Дорожно-эксплуатационные организации, осуществляющие содержание УДС и ТСОДД, несут ответственность в соответствии с законодательством Российской Федерации (Федеральный закон «О безопасности дорожного движения» от 10 декабря 1995 г. № 196-ФЗ, Кодекс Российской Федерации об административных правонарушениях, Гражданский кодекс Российской Федерации).

Содержание

I. План-схемы дошкольной образовательной организации (сокращение – ДОО).

1. Район расположения дошкольной образовательной организации, пути движения транспортных средств и детей (обучающихся).

2. Организация дорожного движения в непосредственной близости от дошкольной образовательной организации с размещением соответствующих технических средств организации дорожного движения, маршруты движения детей и расположение парковочных мест.

3. Маршруты движения организованных групп детей от дошкольной образовательной организации к стадиону, парку или спортивно-оздоровительному комплексу.

4. Пути движения транспортных средств к местам разгрузки/погрузки и рекомендуемые безопасные пути передвижения детей по территории дошкольной образовательной организации.

II. Информация об обеспечении безопасности перевозок детей специальным транспортным средством (автобусом).

1. Общие сведения.

2. Маршрут движения автобуса образовательной организации.

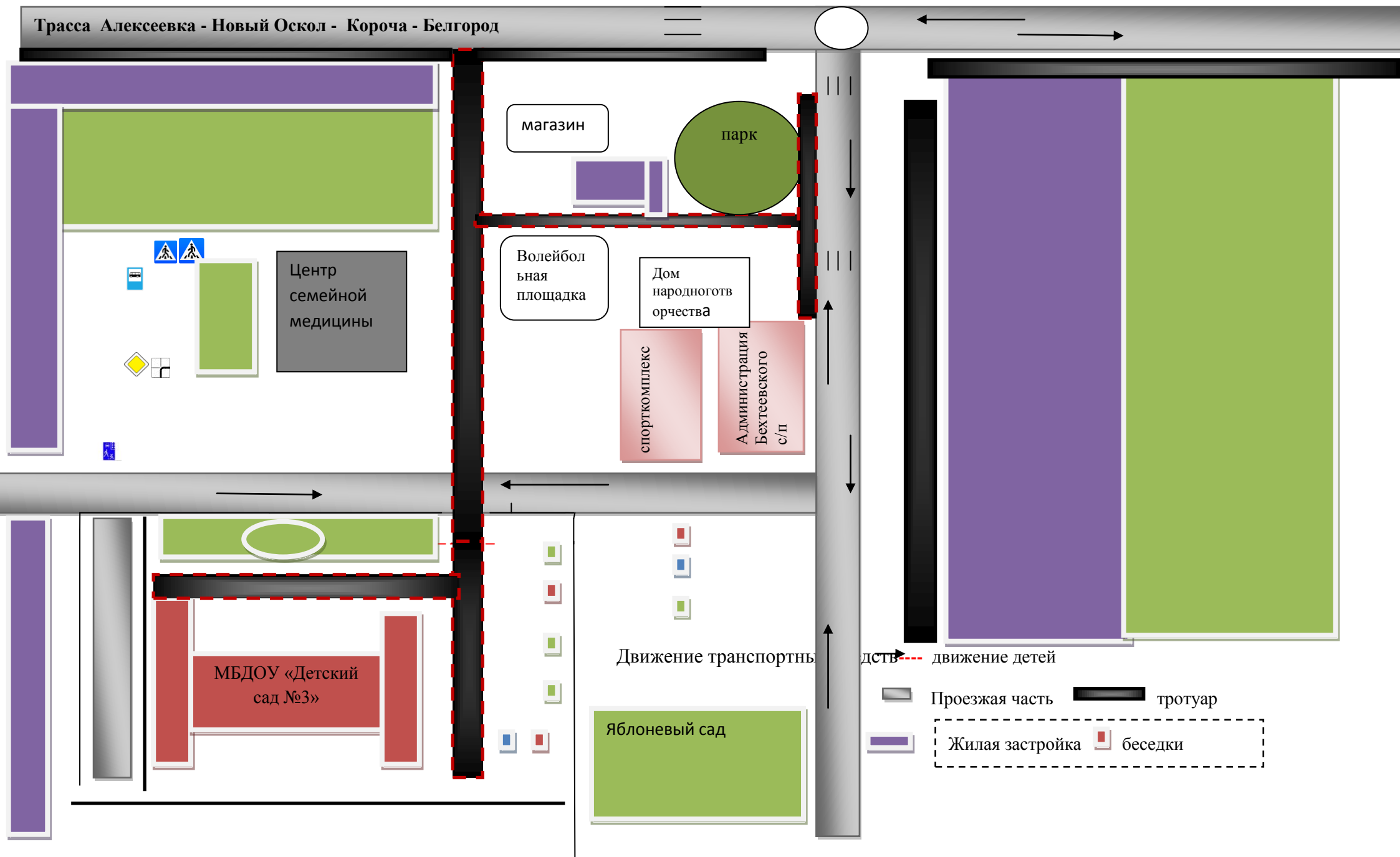
3. Безопасное расположение остановки автобуса у образовательной организации.

III. Приложения.

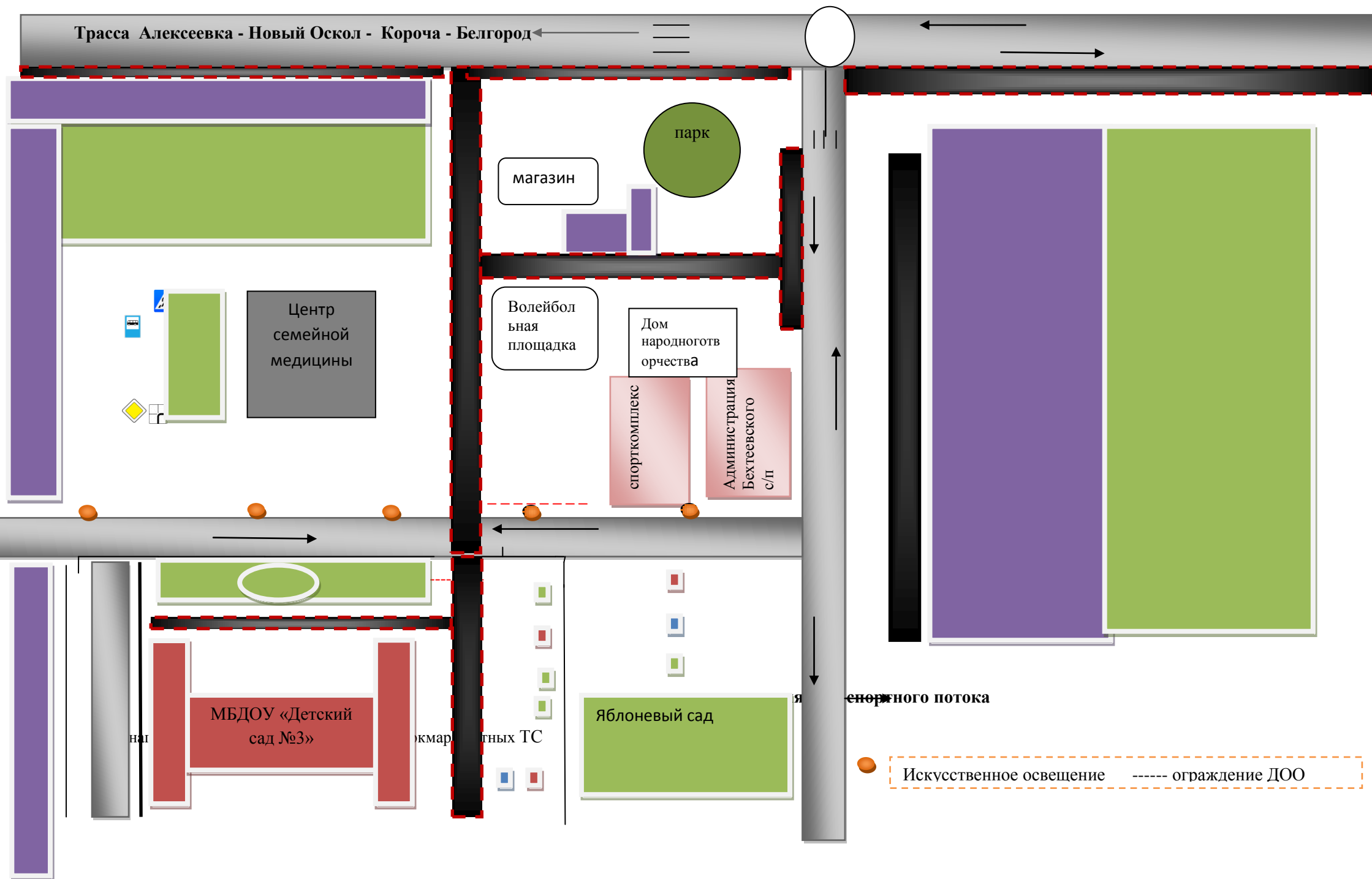
План-схема пути движения транспортных средств и детей при проведении дорожных ремонтно-строительных работ вблизи дошкольной образовательной организации.

I. План-схемы дошкольной образовательной организации

1. Район расположения дошкольной образовательной организации, пути движения транспортных средств и детей (обучающихся)

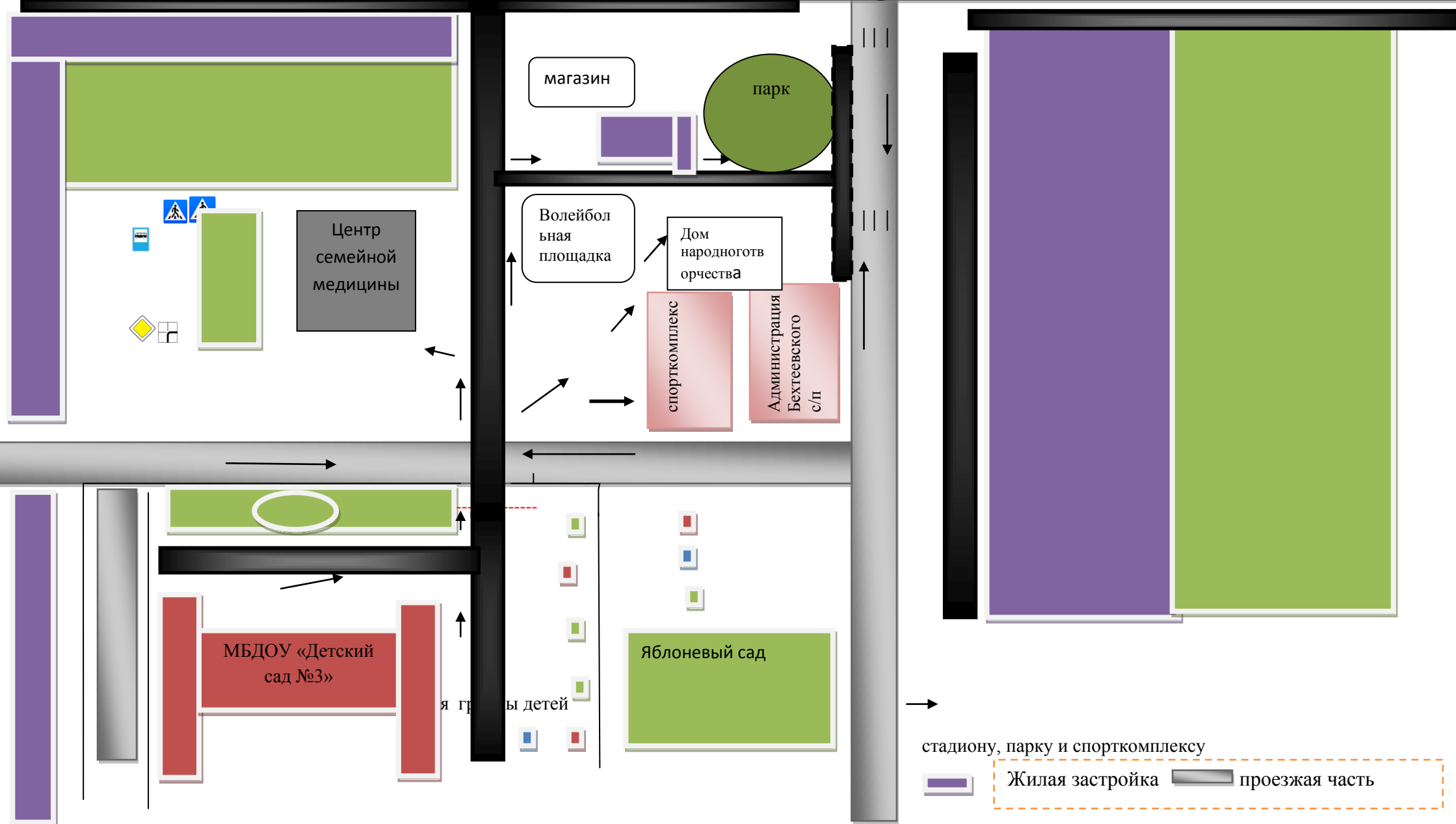


2.Схема организации дорожного движения в непосредственной близости от ОО с размещением соответствующих технических средств организации дорожного движения, маршрутов движения детей и расположения парковочных мест

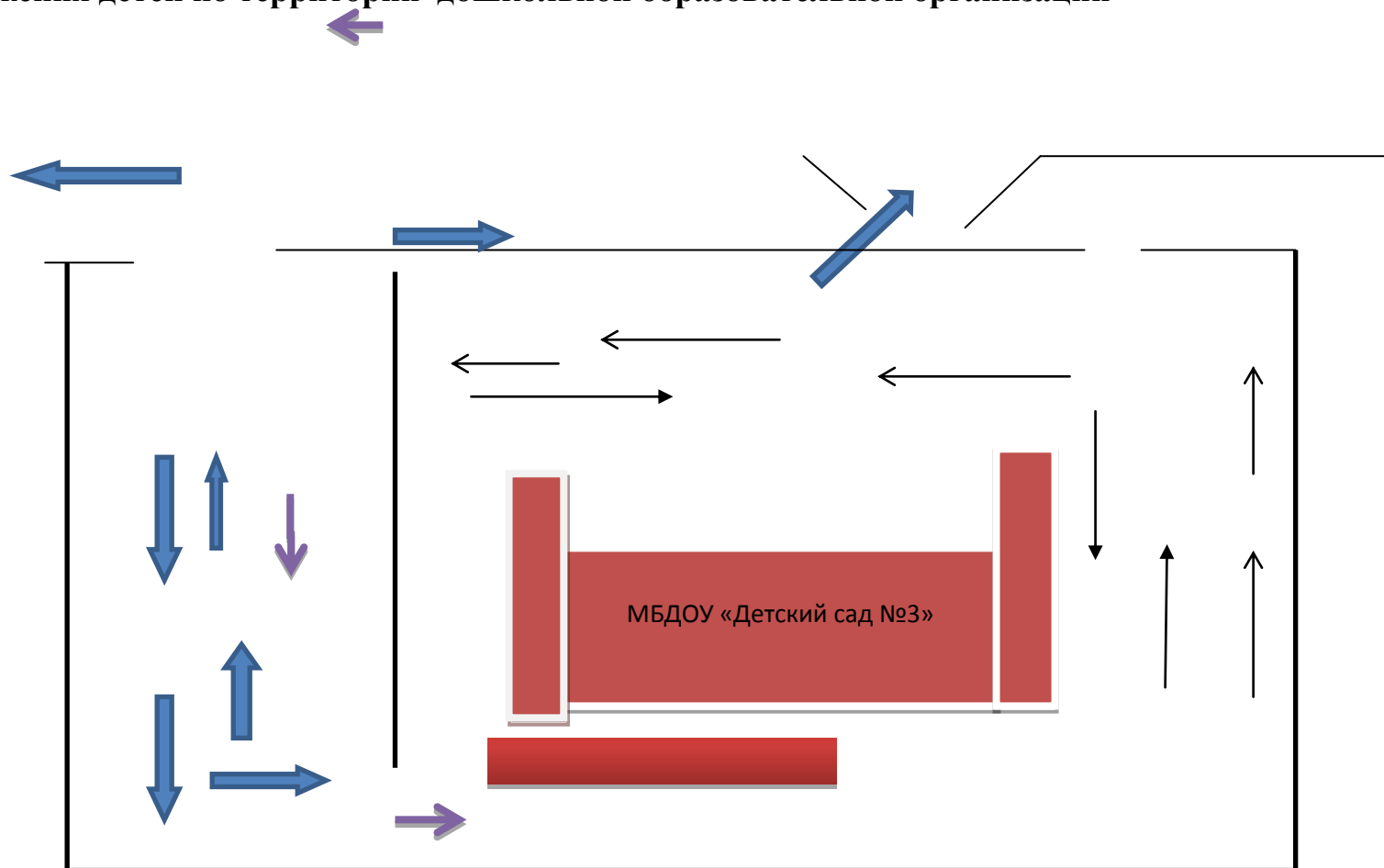


3. Маршрут движения организованных групп детей от ДОО к стадиону, парку или спортивно-оздоровительному комплексу

Трасса Алексеевка - Новый Оскол - Короча - Белгород




4. Пути движения транспортных средств к местам разгрузки/погрузки и рекомендуемые безопасные пути передвижения детей по территории дошкольной образовательной организации



движение детей по территории дошкольной образовательной организации

 въезд/выезд грузовых транспортных средств

 место разгрузки/погрузки

 движение грузовых транспортных средств по территории образовательной

II. Информация об обеспечении безопасности перевозок детей специальным транспортным средством (автобусом).

(при наличии автобуса(ов))

1. Общие сведения

Марка _____ нет _____

Модель _____

Государственный регистрационный знак _____

Год выпуска _____ Количество мест в автобусе _____

Соответствие конструкции требованиям, предъявляемым к школьным автобусам

2. Сведения о водителе (ях) автобуса(сов)

Фамилия, имя, отчество	Дата принятия на работу	Стаж вождения ТС категории D	Дата пред-стоящего медицинского осмотра	Период проведения стажировки	Сроки повышение квалификации	Допущенные нарушения ПДД

3. Организационно-техническое обеспечение

1) Лицо, ответственное, за обеспечение безопасности дорожного движения): (Ф.И.О.)

назначено __. _____

(дата)

прошло аттестацию _____.

(дата)

2) Организация проведения предрейсового медицинского осмотра водителя:

Осуществляет:

(Ф.И.О. специалиста)

на основании

действительного

3) Организация проведения предрейсового технического осмотра транспортного средства:

Осуществляет:

(Ф.И.О. специалиста)

на основании: _____
действительного до

(дата)

4) Дата очередного технического осмотра:

5) Место стоянки автобуса в нерабочее время:
меры, исключающие несанкционированное использование _____

4. Сведения о владельце автобуса

Юридический адрес владельца:

Фактический адрес владельца:

Телефон ответственного лица:

Вкладка «Подъездные пути»:

1. Наименование и категория улицы (дороги)-
2. Тип дорожного покрытия проезжей части-**асфальтно-бетонное**
3. Количество полос для движения транспорта- **две**
4. Ширина полос- **6 м**
5. Наличие и ширина разделительной полосы-**имеется, 10 см**
6. Наличие обочины, ширина обочины справа, ширина обочины слева-**имеется, справа-1 м, слева- 1м.**
7. Наличие тротуаров (пешеходных дорожек)- **нет**
8. Наличие типов дорожной разметки: 1.1, 1.2.1, 1.5- **имеется**
9. Наличие освещения-**нет**
10. Схема размещения светильников- **нет**
- 11.Наличие бесплатной и платной парковок - **нет**
- 12.Количество парковочных мест на бесплатной, платной парковках- **нет**
- 13.Фотоматериалы обустройства улицы (дороги)



Вкладка «Остановки»:

1. Наличие посадочной площадки- **имеется**
2. Наличие заездного «кармана»- **имеется**
3. Наличие тротуаров (пешеходных дорожек)- **нет**
4. Наличие автопавильона- **нет**
5. Наличие дорожной разметки 1.17 - **имеется**
6. Наличие дорожных знаков 5.16 «Место остановки автобуса и (или) троллейбуса»- **нет**
7. Наличие дорожных знаков 5.17 «Остановка трамвая»- **нет**
8. Наличие освещения- **нет**
9. Фотоматериалы, характеризующие обустройства места остановки общественного транспорта





Вкладка «Пешеходные переходы»:

1. Количество дорожных знаков ,**всего- 2**
2. Количество дорожных знаков -2
3. Наличие дорожной разметки - **имеется**
4. Дорожная разметка 1.24.1 (2), п.м.-
5. Пешеходные ограждения, п.м.- **нет**
6. Тротуар, пешеходная дорожка, п.м.- **нет**
7. Количество искусственных неровностей, всего -
8. Наличие светофора типа Т.7- **нет**
9. Наличие освещения- **нет**
10. Фотоматериалы, характеризующие обустройство пешеходного перехода-**нет**

Вкладка «Контрольные мероприятия» (Ввод данных):

1. Дата проведения мероприятия
2. Выявленные нарушения
3. Меры реагирования
4. Дата устранения нарушения
5. Фотоматериалы на момент проведения проверки
6. Фотоматериалы после устранения нарушений

Вкладка «ДТП с учащимися» (Ввод данных):

1. Дата ДТП-
2. Дата рождения учащегося образовательной организации-
3. Тип участника-
4. Класс -
5. Степень тяжести-
6. Характеристика-

Прошнуровано, пронумеровано
и скреплено печатью на 10
(десяти) листов
Заведующий Л. Дмитренко

